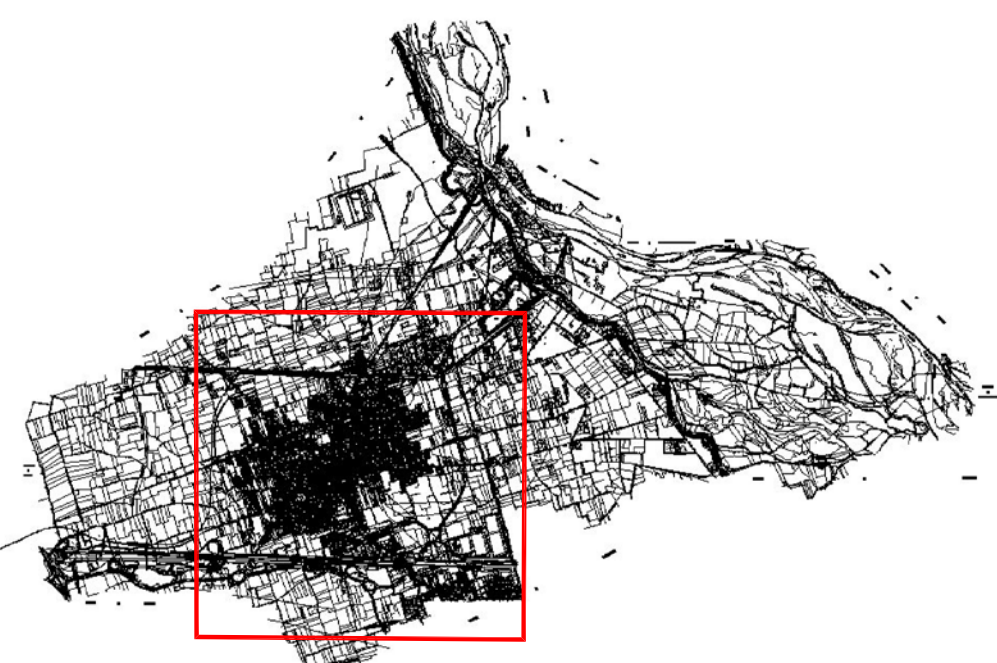


P.R.G.C.
2008

PIANO
 REGOLATORE
 GENERALE COMUNALE
 Legge Reg. n°56/77 e s.m.i.



RIPRESA AEREA DICEMBRE 2006
 AGGIORNAMENTO CARTOGRAFICO OTTOBRE 2007





ELABORATI DI ANALISI ED INTERPRETAZIONE
PROGETTO DEFINITIVO
MARZO 2009

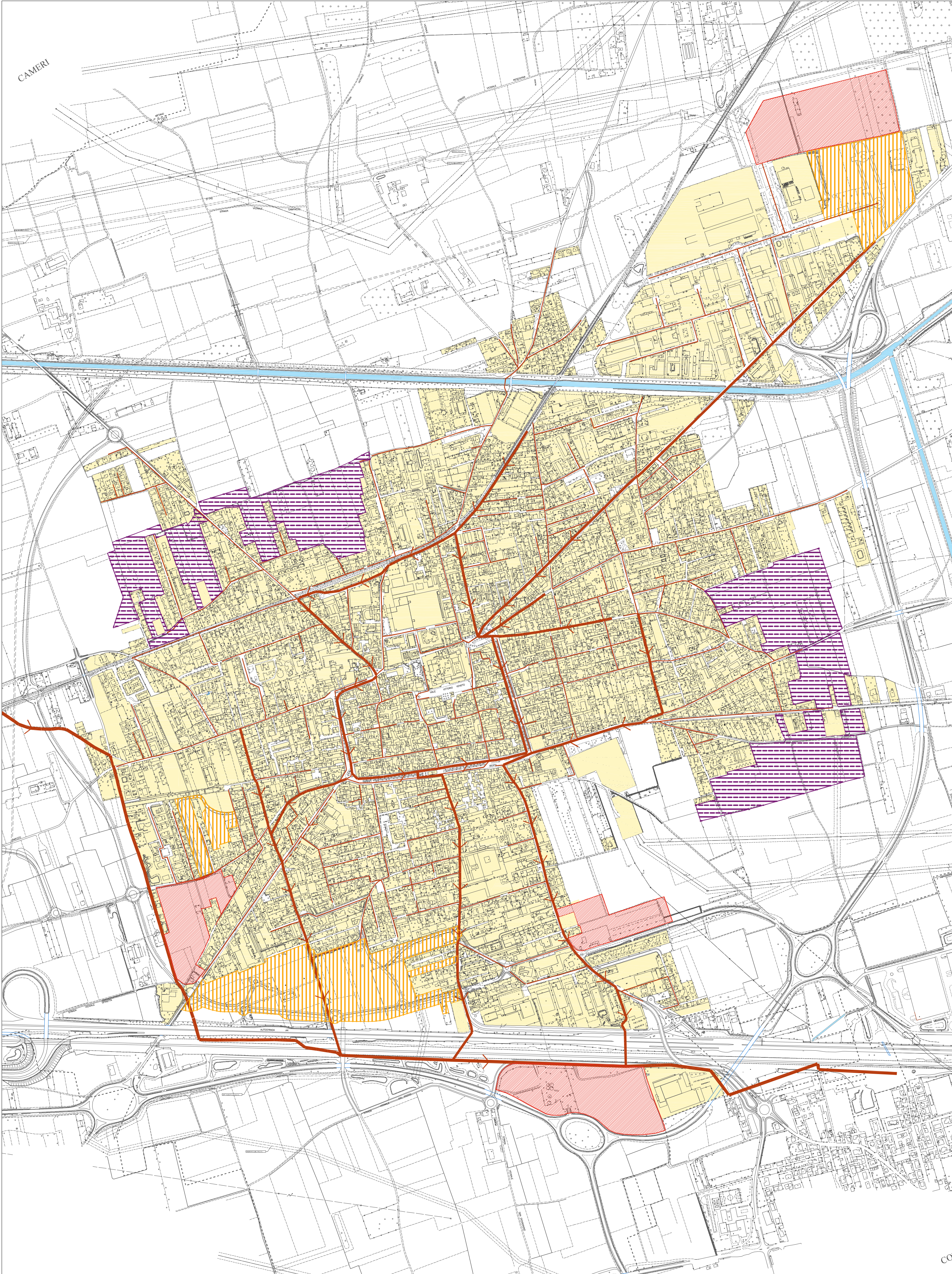
Adozione Progetto Preliminare
 D.C.C. N° 33 del 18/09/2008
 Adozione Progetto Definitivo
 D.C.C. N° ... del .../.../...

AT8- Infrastrutture tecnologiche. Stato di fatto. Reti acquedotto e fognatura
 Scala 1:7.500

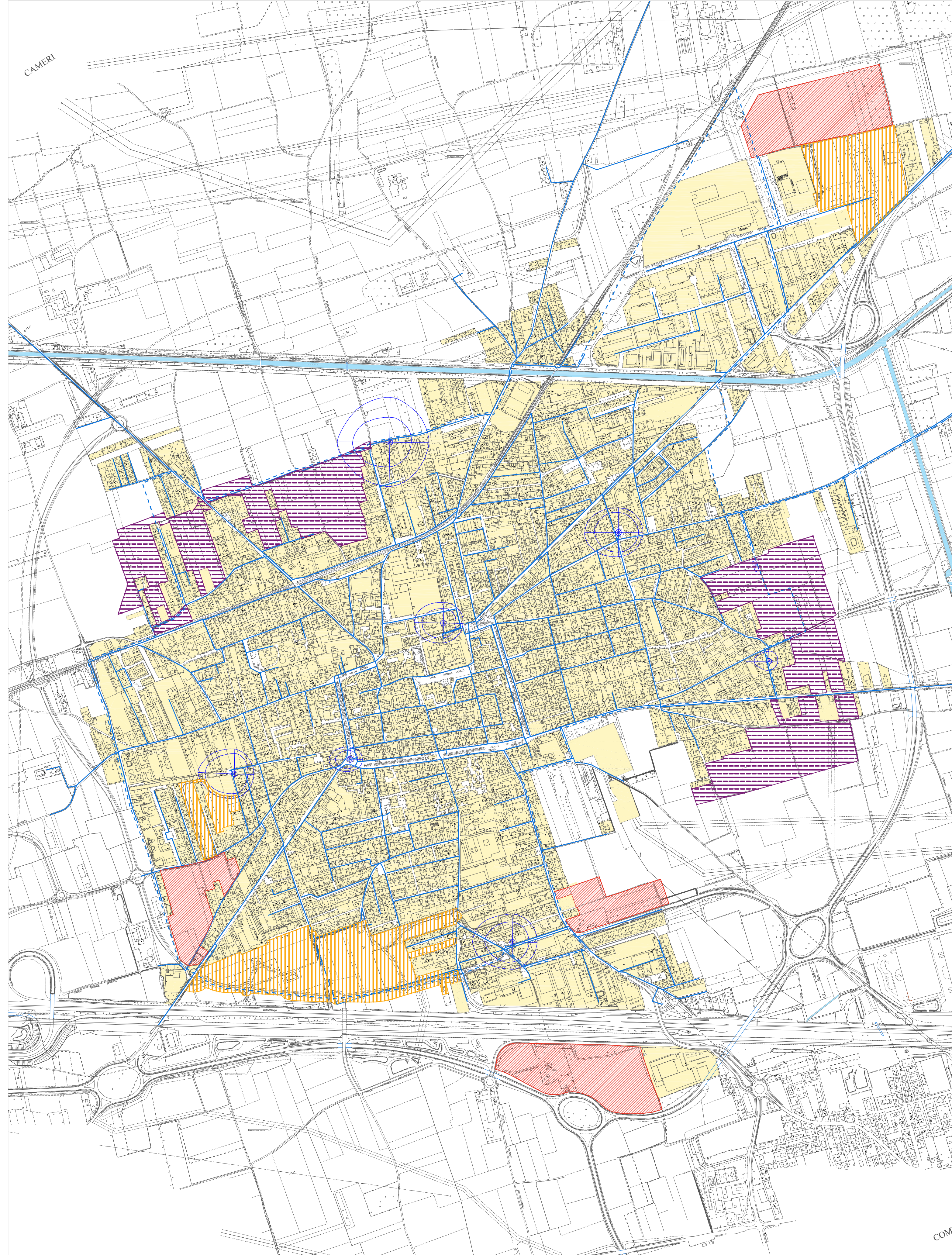
Progettisti: Progetto Urbanistico Capogruppo Prof. Arch. Federico Oliva Studio FOA Milano Arch. Piergiorgio Vitto - Studio FOA Milano Arch. Paolo Galazzi - Studio FOA Milano Arch. Giovanni Gramagna - Coop. Arch. G.1 Novara Arch. Giulio Rigosi - Coop. Arch. G.1 Novara Con Arch. Elena Sobero - Studio FOA Milano Arch. Anna Colombo - Coop. Arch. G.1 Novara	Il Sindaco: Prof. Arturo Boccara
Indagini Ambientali Ing. Giacomo Gianola - Dionea s.a. Locarno Ing. Andrea Berrone - Dionea s.a. Locarno	L'Assessore all'Urbanistica: Sig. Ezio Gallina
Indagini Acustiche Ing. Raffaele Pearsi Rovati	Il Segretario Comunale: Dott. Luigi Garegnani
Indagini Geologiche Dott.ssa Anna Maria Ferrari Novara	Il Responsabile Unico del Procedimento: Arch. Manuela Signorotti

LEGENDA

-  AMBITI URBANIZZATI
-  AMBITI IN CUI L'EVENTUALE INCREMENTO DELLE PREVISIONI INSEDIATIVE RICHIEDE INTERVENTI DI SOSTITUZIONE E/O POTENZIAMENTO DEL SISTEMA SOTTOSERVIZI
-  AMBITI DEL PRG 2005 VIGENTE DA URBANIZZARE
-  AMBITI CON URBANIZZAZIONI PROGRAMMATE O IN CORSO
- COLLETTORE PRINCIPALE DELLA FOGNATURA CONSORTILE
- RETE PRINCIPALE DEI COLLETTORI FOGNARI
- RETE FOGNARIA
- TRATTI DI RETE FOGNARIA OGGETTO DI INTERVENTI DI POTENZIAMENTO E/O SOSTITUZIONE
- RETE ACQUEDOTTO
- INTERVENTI PROGRAMMATI DI POTENZIAMENTO DEL SISTEMA IDRICO URBANO
- FASCE DI RISPETTO DAI POZZI DI CAPTAZIONE DEGLI ACQUEDOTTI ESISTENTI



RETE FOGNATURA



RETE ACQUEDOTTO